











Gedenksteinweg Schwanstetten

Legende

-  Gedenksteinweg
-  Variante, Abkürzung
-  Gedenkstein
-  Informationstafel
-  Rastmöglichkeit
-  Gemeindliche Wanderwege
-  Zum RMD-Kanal
-  Zum Köhlerbetrieb
-  Regionales/Überregionales Radwegenetz

-  Parkplatz
-  Information
-  Bushaltestelle
-  Kirche

Maßstab 1 : 15.000
1 cm auf der Karte entspricht 150 m in der Natur
© Kartographie:  Bernhard Spachmüller - Ing.-Büro f. Kartographie
S/O'Brien-Str. 3 - 91126 Schwabach - www.b-spachmueller.de

