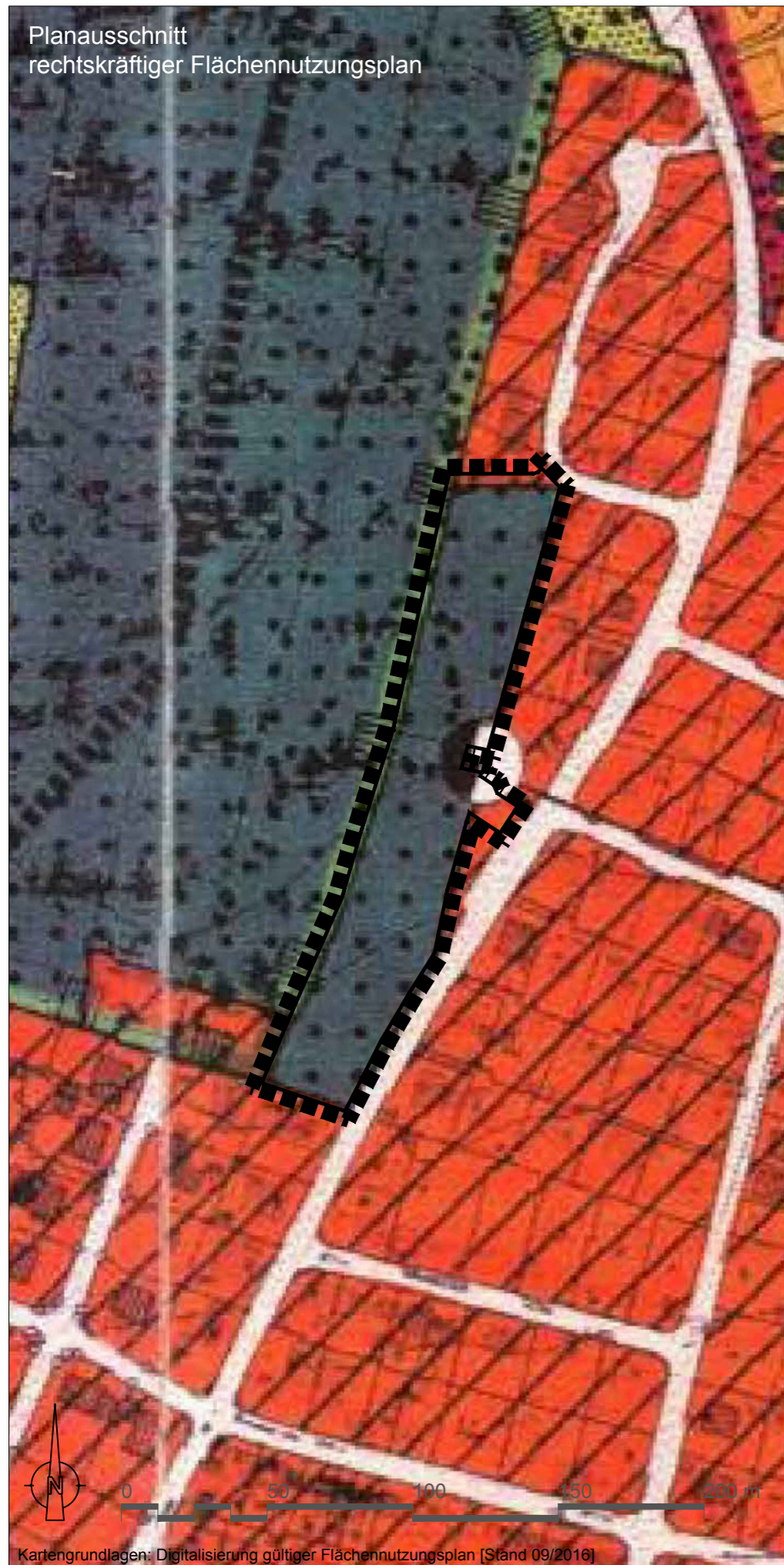


Planausschnitt  
rechtskräftiger Flächennutzungsplan

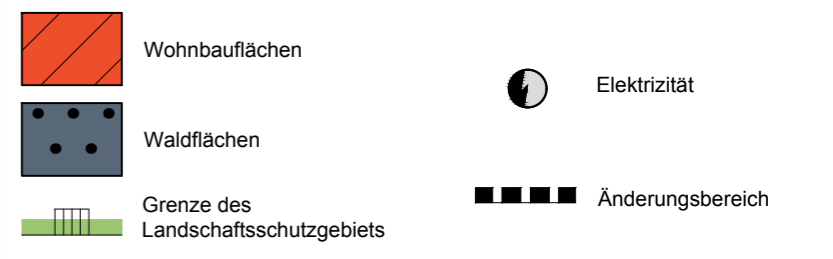
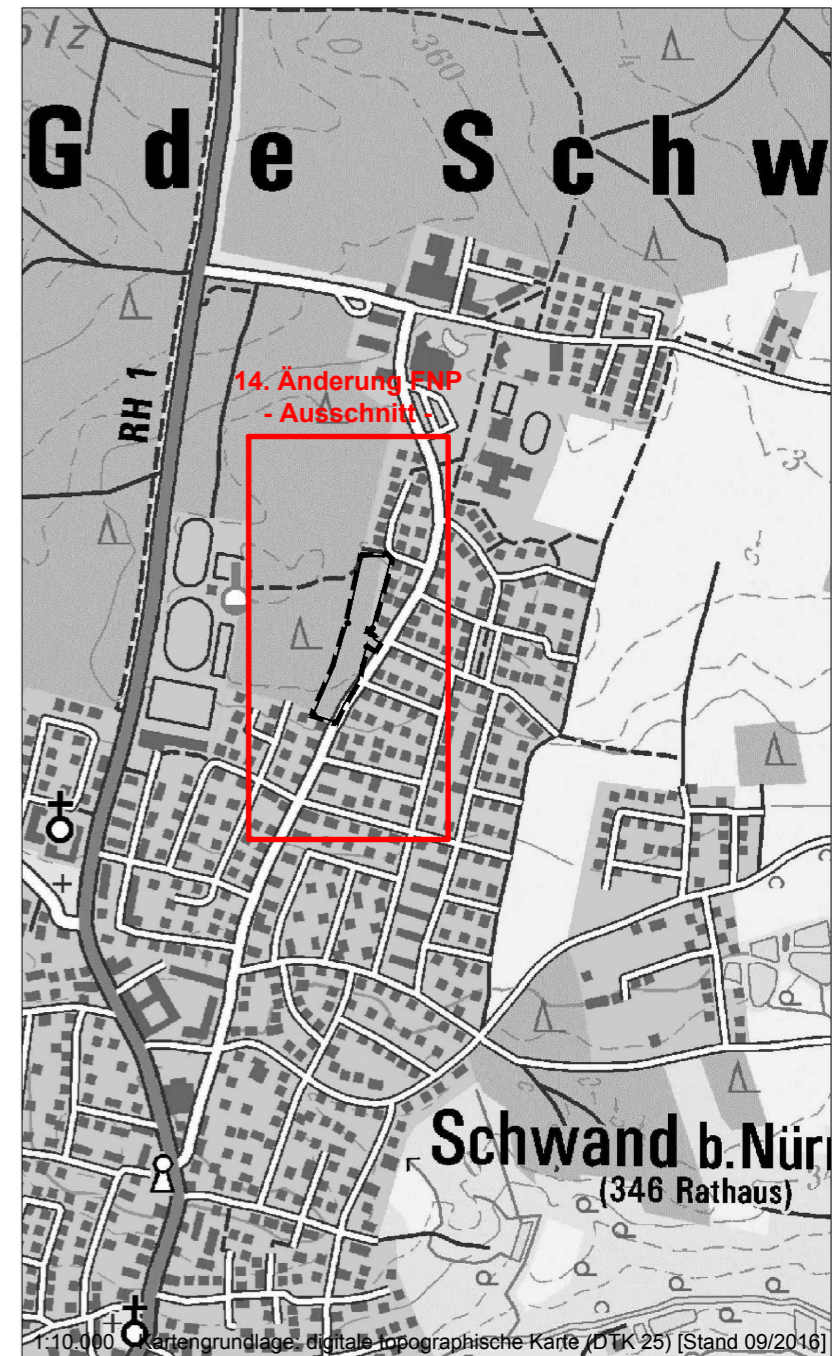



Kartengrundlagen: Digitalisierung gültiger Flächennutzungsplan [Stand 09/2016]

Planausschnitt  
geänderter Flächennutzungsplan



Kartengrundlagen: Digitalisierung gültiger Flächennutzungsplan [Stand 09/2016],  
digitale Flurkarte [Stand 09/2015]



 **Markt Schwanstetten**  
Rathausplatz 1  
90596 Schwanstetten

Planinhalt:  
**14. Änderung Flächennutzungsplan - Alte Straße West**

Maßstab: <b>1:2.000</b>	bearb.: pb	Alte Schule Burg 86470 Thannhausen Tel. 08281 99940-0 Fax 08281 99940-40 info@tb-markert.de	Pillenreuther Str. 34 90459 Nürnberg Tel. 0911 999876-0 Fax 0911 999876-54 www.tb-markert.de
	gez.: pb		
Format: DIN A3	Plannr.:		
Datum: 28.11.2016	839 - FNP - 1	<b>TB MARKERT</b> Stadtplaner - Landschaftsarchitekten	